

Mapa PARA VISITANTES



a OSORNO
39 kms

MELILLANCA HUANQUI

AVENTURA
Mapu
Lahual
CUIDEMOS LO QUE QUEREMOS

a PURRANQUE
31 kms



LEYENDA

	Centro Urbano		Comunidad / Localidad
	Sendero		Mirador
	Traslado en bote		Alimentación local
	Centro de buceo		Posta Rural
	Camping		
	Rutas principales		AMCP-MU
	Rutas secundarias		EMCPO
	Ruta marina		Corriente fluvial
	Sendero Troncal		Ruta fluvial
	Otros Senderos		Conexión rutas

1 : 1.000.000



NOSOTROS

Aventura Mapu Lahual es un emprendimiento local que nace para poner en valor el patrimonio natural y cultural de Mapu Lahual a través de tours por el territorio.

Nuestros servicios incluyen recorridos por los senderos ancestrales que conectan las comunidades del borde costero de la provincia de Osorno, donde podrás disfrutar de la naturaleza, conocer la flora y fauna nativa y realizar actividades locales de bajo impacto, como pernoctar en carpas que se tensan de los árboles y que no dejan rastro ni perjudican el medio ambiente, podrás participar de algunas tradiciones locales y también podrás degustar de la gastronomía local en base a productos que nos ofrece el territorio.

Tenemos como misión contribuir a conservar el patrimonio natural y cultural del Territorio Mapu Lahual, queremos lograr un desarrollo estable y amigable con el medio ambiente en conjunto con sus habitantes.

Nuestro objetivo es ofrecerles a nuestros aventureros la oportunidad de conocer el territorio Mapu Lahual de manera responsable, respetuosa y con prácticas de turismo sostenibles, a través de las cuales nosotros nos adaptamos a la naturaleza y no ella a nosotros.

CONTACTO

Angelo Cumigual Quisuyao

Estefany López Yañez

Instagram: aventura_mapulahual

Facebook: aventuramapulahual

WhatsApp: +56 9 7515 5920

+56 9 8759 7864

Sector San Carlos

camino a Manquemapu
Comuna de Purranque, Región de Los Lagos,
Chile.



Proyecto apoyado por
CORFO



TERRITORIO MAPU LAHUAL

Mapu Lahual (Tierra de Alerce) es el nombre de un gran territorio huilliche situado en la costa de la provincia de Osorno, en la Región de Los Lagos, entre Maicolpue y Bahía San Pedro, incluyendo gran parte de la cordillera de la costa, desde su cumbre hasta el mar, con una superficie estimada de 60.000 hectáreas.

El territorio Mapu Lahual, la primera Red de Parques Indígena en Chile, es una iniciativa de ecoturismo y conservación comunitaria, desarrollada por los 10 comunidades nativas huilliches, con el objetivo de conservar y defender los bosques de alerce y olivillo costero, así como el uso y el aprovechamiento sustentable de los recursos naturales se está trabajando para incrementar los niveles de conciencia respecto a la importancia de la conservación del bosque nativo y mejorar la calidad de vida de las comunidades locales.

El territorio Mapu Lahual comprende las cuencas de los ríos Maicolpi, Huellehue, Cholguaco, Manquemapu y Guayusca a San Pedro. Administrativamente, corresponde a la costa de las comunas

de San Juan de la Costa (sector norte), Río Negro y Purranque (sector sur).

Los Territorios y Áreas Conservadas por comunidades Indígenas y Locales, ICCA por sus siglas en inglés, han sido definidos por la UICN como:

"ecosistemas naturales y/o modificados que contienen valores de biodiversidad significativos, funciones y beneficios ecológicos y valores culturales voluntariamente conservados por pueblos indígenas o comunidades locales -tanto sedentarias como móviles- a través de leyes consuetudinarias u otros medios efectivos"

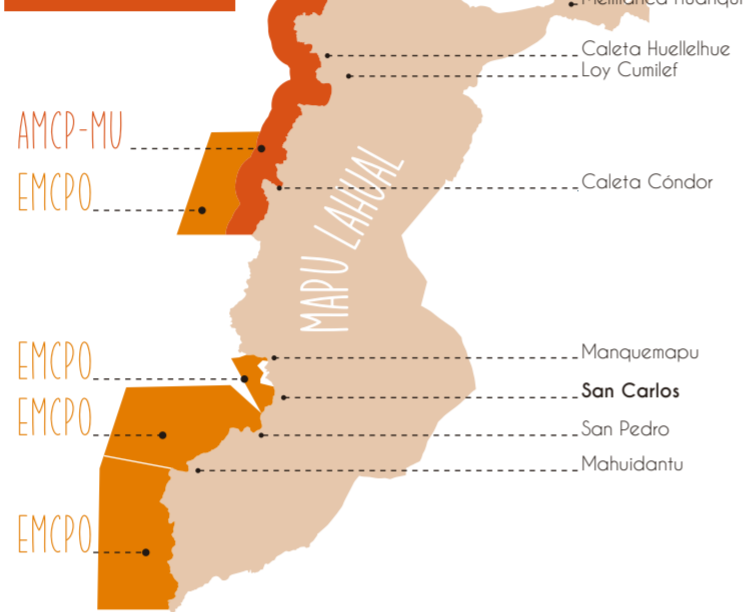
Los TICCA tienen, al menos, 3 características comunes:

- Un territorio y sus recursos, gobernados y manejados colectivamente por una comunidad de personas

- Un efectivo sistema de gobernanza.

- La forma de organización y las normas han funcionado bien porque las personas pueden vivir su propia cultura, tienen medios de sustento disponibles y porque la naturaleza está conservada y se ha asegurado para las futuras generaciones.

MARITORIO MAPU LAHUAL



En el territorio Mapu Lahual se ha mantenido desde siempre una estrecha relación con el mar, ya que este espacio marino y costero permite la vida de una importante y variada flora y fauna marina, las que han servido como

sustento, principalmente gastronómico, a las comunidades locales.

Debido a su importancia, nace la necesidad de proteger esta biodiversidad mediante dos formas:

- El Área Marina y Costera Protegida de Múltiples Usos, AMCP-MU, Latken Mapu Lahual, creada el 12 de diciembre del año 2005, con más de 5.000 hectáreas, manteniendo un ancho de 1 milla marina en toda su extensión en 32 kilómetros de costa.

- Espacios Costeros Marinos de Pueblos Originarios, ECMP, solicitados por las comunidades: San Pedro, Manquemapu, las caletas Cándor y Huellehue y Maicolpue, estos espacios cubren prácticamente la totalidad del espacio marino contiguo a las comunidades desde Maicolpue hasta bahía San Pedro.

PATRIA HUILLICHE

Mapu Lahual, un territorio constituido como dominio ancestral de los Huilliches. Los Huilliche, cuyo significado literal es "personas del sur", son un subgrupo de los Mapuche. Representando casi el 10% de la población de Chile, los Mapuche son el grupo

indígena más grande en el país. Los Huilliches dependen fuertemente de los recursos forestales tales como la madera, bayas, hongos comestibles, plantas medicinales y recursos marinos incluyendo moluscos, pescado y algas para su subsistencia y también como medio de generación de ingresos. Las familias Huilliche complementan la recolección de recursos silvestres con la agricultura, hortalizas y la ganadería.

FLORA Y FAUNA MAPU LAHUAL

Con 60.000 hectáreas de bosques de alta diversidad (muchos de ellos endémicos), Mapu Lahual corresponde a la Ecorregión de los Bosques Templados Lluviosos de Chile y Argentina, o Ecorregión Valdiviana, reconocida como hotspot o patrimonio natural de clase mundial (Mittermeier et al, 2004). Aquí es posible encontrar la última extensión importante de bosques de olivillo costero, alcerces centenarios, playas y ríos de aguas transparentes, además de ecosistemas marinos y fluviales libres de contaminación. Geográficamente alejados de

la flora sudamericana, los bosques valdivianos han evolucionado en relativo aislamiento, resultando en un alto grado de endemismo, también es hogar de docenas de anfibios y reptiles endémicos, como el endémico y vulnerable puñu del sur (*Pudu pudu*), el ciervo más pequeño del mundo (de pie entre 32 y 44cm de alto), la quina (*Leopardus guigna*), el gato salvaje más pequeño de América y el monito del monte (*Onychomys leucogaster*), un marsupial pequeño y nocturno, la única especie viva del antiguo orden de los microbiotherios (*Microbiotheria*).



ECOTURISMO MAPU LAHUAL

El ecoturismo en Mapu Lahual intenta promover el bienestar de las comunidades locales, la conservación del medio ambiente y el respeto por la cultura Huilliche. Ser Ecoturista te permite descubrir rincones naturales y rurales de gran belleza y valor, te da la oportunidad de estar en contacto con la naturaleza y realizar actividades al aire libre como recorrer el sendero troncal de 52 kilómetros, el camino ancestral que conecta las comunidades del territorio, la contratación de guías locales es obligatoria para el recorrido de los senderos.

Es por esto que todos nuestros tours son guiados y consisten en conocer la historia, flora y fauna nativa del territorio

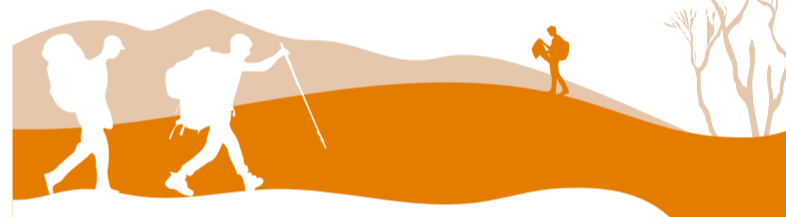
Mapu Lahual, que incluye actividades como recorrer el sendero troncal, alojarse en carpas que se tensan de los árboles, los pasajeros solo deben traer sus pertenencias y su saco de dormir, de esta manera caminarán con menos peso y más cómodos ya que el sendero troncal que recorre todo Mapu Lahual es de 56km y las distancias diarias a recorrer son entre 15 a 20 km (entre 6 a 8 horas), además con las carpas ayudamos a seguir conservando los bosques nativos y aportamos a las familias locales, ya que son ellas las que nos ofrecen sus servicios de alimentación, camping y actividades como paseos en bote, kayak y también visitamos miradores. El ecoturismo da la posibilidad que las comunidades locales puedan impulsar su economía para mantenerse, cuidar y proteger su hogar.



DISTANCIAS

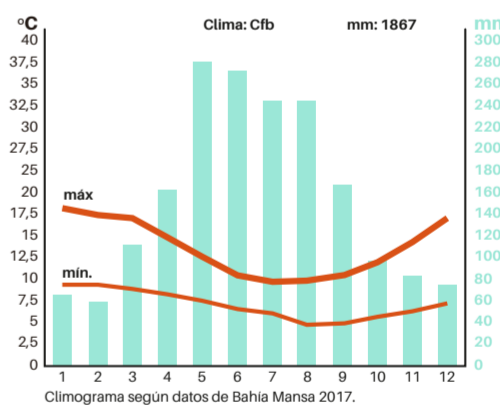
Desde	Hasta	Distancia	Caminando
Maicolpue	Tril-Tril	4 km	1 hora
Tril-Tril	Caleta Huellehue	12 km	8 horas
Caleta Huellehue	Rada Ranu	2 km	30 min.
Caleta Huellehue	Caleta Cándor	8 km	6-8 horas
Caleta Cándor	Estero Pallihue	8 km	3 horas
Estero Pallihue	Manquemapu	12 km	5 horas
Caleta Cándor	Manquemapu	20 km	8 horas
Manquemapu	San Carlos	6 km	90 min.
San Carlos	Bahía San Pedro	6 km	150 min.

Osorno	Bahía Mansa	61,3 km
Osorno	Río Negro	36 km
Río Negro	Caleta Cándor	80 km
Río Negro	Caleta Huellehue	75 km
Purranque	Hueyusca	36,9 km
Purranque	San Carlos	78,2 km
Manquemapu	Purranque	93,7 km
Puerto Montt	Osorno	156 km
Puerto Montt	Purranque	69,5 km



CLIMA

El clima en Mapu Lahual se caracteriza por ser húmedo y frío la mayor parte del año. La temperatura promedio anual es de 10° C, con mínimas de -3° C en invierno y máximas de hasta 25° C en verano. Las precipitaciones sobre los 3.000



#SOLODEJATUSHUELLAS

¡NO DEJE RASTROS!

En Mapu Lahual NO hay servicios municipales de retiro de basuras, procure hacerse cargo de todos los residuos durante su visita (incluso los residuos orgánicos).

Reduzca, Re-utilice y Recicle durante su viaje. Antes de ingresar al Territorio de Conservación Mapu Lahual revise tu equipaje, especialmente tus provisiones y artículos

de asno. Normalmente los productos industriales traen más de un envoltorio, por lo tanto, es importante que puedas retirar y descartar todos los envoltorios y envases innecesarios.

No retire recursos naturales, por ejemplo, piedras, fósiles, árboles, flores, u otros de su entorno original.

Apoye a la economía local, prefiera artículos elaborados por artesanos locales y productos elaborados en el destino, esto le permitirá contribuir al desarrollo de las economías familiares.

DATOS AVENTURA MAPU LAHUAL

- En Mapu Lahual no existen caieros automáticos ni bombas de gasolina. Abastecerse en Osorno, Purranque o Río Negro.

- La señal de celular es débil, las compañías que funcionan dependen del sector que visite.

- En Mapu Lahual la energía es limitada, algunos emprendi-

mientos cuentan con energía renovable y en otros con generadores eléctricos por lo que se recomienda reducir su consumo de electricidad.

- En general sus anfitriones le indicarán las recomendaciones y reglas de cada sector que visiten.



Nuestras carpas colgantes, parta de la experiencia que ofrece Aventura Mapu Lahual.



EQUIPAMIENTO SUGERIDO

En Mapu Lahual no existen tiendas de artículos deportivos, por lo tanto, si vienes a una excursión de trekking, asegúrate de traer todo lo necesario para que puedas disfrutar de la experiencia.

Es recomendable viajar equipados con ropa de abrigo impermeable en toda época del año. Los zapatos deben

ser también impermeables y adecuados para senderos con barro y sectores inundados. Para una aventura completa no olvides traer protector solar y sombrero para el día y gorro de lana para la noche.

En la ruta encontrarás fuentes de agua pura, te recomendamos traer una botella reutilizable.

