



MAPU LAHUAL
TURISMO COMUNITARIO INDÍGENA



OCEANO PACIFICO

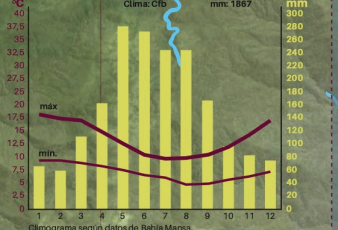
CORDILLERA DE LA COSTA

EMCPO
Espacio Marino Costero
de Pueblo Originarios
Cóndor

EMCPO
Espacio Marino Costero
de Pueblo Originarios
Manquemapu

EMCPO
Espacio Marino Costero
de Pueblo Originarios
Bahía San Pedro

EMCPO
Espacio Marino Costero
de Pueblo Originarios
Lafken Mapu



Legenda

Localidades	Poblados	Transporte	Espacio Marino-Fluvial
<ul style="list-style-type: none"> Mapu Lahual Bahía Mansa Maicolpi OSORNO Chaihuaco Sector el ojo Rada Faru 	<ul style="list-style-type: none"> Centro Urbano Poblado menor Atractivo Turístico Camping Turismo en Bote Alojamiento rural Centro de Buceo Merced / Restaurant Posa Rural Mirador 	<ul style="list-style-type: none"> Rutas pavimentadas Rutas no pavimentadas Otras rutas Nombre de Ruta Veículo 4x4 Recomendación Senderos Sendero Típico Otros Senderos Distancia (km) 	<ul style="list-style-type: none"> AMCP-MU EMCPO Corriente fluvial Ruta marítima Ruta fluvial Conexión rural Lancha Mayor Lancha Menor



1:200.000




Mapu Lahual

(Tierra de Alceres) es el nombre de un gran territorio **williche** situado en la costa de la provincia de Osorno, en la Región de Los Lagos, entre Maipoquí y Bahía San Pedro, incluyendo gran parte de la cordillera de la costa, desde su cumbre hasta el mar, con una superficie estimada de 60.000 hectáreas. Se trata además de una iniciativa colectiva de conservación y defensa del territorio por parte de los 10 comunidades mapuche **williche**, que lo habitan. El territorio **Mapu Lahual** comprende las cuencas de los ríos **Maipoquí, Weylawe, Cholwako, Manquemapu y Wayuska** o San Pedro. Administrativamente, corresponde a la costa de las comunas de San Juan De La Costa (sector sur), Río Negro y Purranque.

Territorio Indígena de Conservación TICCA

Los Territorios y Áreas Conservadas por Comunidades Indígenas y Locales, TICCA por sus siglas en inglés, han sido definidos por la UICN como:

- Un territorio y sus recursos, gobernados y manejados colectivamente por una comunidad de personas.
- Un efectivo sistema de gobernanza.
- La forma de organización y las normas han funcionado bien porque las personas pueden vivir su propia cultura, tienen medios de sustento disponibles y porque la naturaleza está conservada y se ha asegurado para las futuras generaciones.

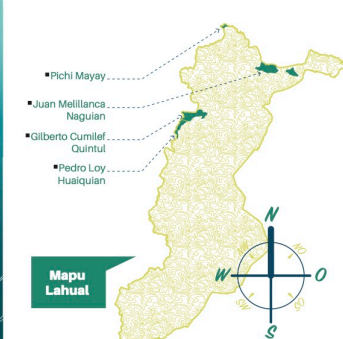


Historia y Cultura

Mapu Lahual forma parte del **Futa Walli Mapu**, o Gran Territorio del Sur del antiguo mapuche, y dentro de este al territorio **Kunko**, que comprende el área occidental del valle central y la zona costera o **falken'che**. Las comunidades se identifican con los apellidos **williche**, gente del sur, y también como el **falken'che**, que significa gente del mar. La cultura mapuche **williche** se expresa en **Mapu Lahual** principalmente en la relación que las familias y comunidades establecieron con su entorno. Un gran conocimiento de la naturaleza, sus ciclos y los productos que constituyen sus medios de vida. El territorio provee de gran parte de los alimentos, medicina, y materiales de construcción para casas, botes, herramientas, combustible, y todo lo necesario para vivir. El trabajo de extracción de la madera del **Lahual**, o alerce, y la confección de tejuelas de alerce, constituyen la característica común de todas las comunidades de **Mapu Lahual**.

Biodiversidad

Con 60.000 hectáreas de bosques de alta diversidad (muchos de ellos endémicos), **Mapu Lahual** corresponde a la "Ecoregión de los Bosques Templados: Lluviosos de Chile y Argentina", o Ecoregión Valdiviana, reconocida como un hotspot o patrimonio natural de clase mundial (Mittermeier et al, 2004). Aquí es posible encontrar la última extensión importante de bosques costeros primarios, bosques de óvilvo costero, alceres, centenarios, playas y ríos de aguas transparentes, además de ecosistemas marinos y fluviales libres de contaminación.



Comunidades

En el territorio **Mapu Lahual** habitan 10 comunidades mapuche **williche**, las que se distribuyen entre los siguientes valles:

- **Valle del Río Maipoquí**: Al sur del valle se encuentran las comunidades Maipoquí y Maipoquí Río Sur. A la primera pertenece el **Longo Cuello**. Pailamangu, quien realiza una valiosa labor educativa para recuperar la cultura propia del pueblo mapuche **williche**. A este sector se accede principalmente desde Osorno por la ruta U-40. Aquí se encuentran hospedajes familiares y campings pertenecientes a la red de servicios de **Mapu Lahual**.
- **Comunidad Mellilanca Guanqui**: Compuesta por más de 40 familias, es la única comunidad del territorio que se encuentra en el lado oriental de la Cordillera de La Costa, en el sector Loma de La Piedra. Mellilanca Guanqui es una comunidad dedicada principalmente al trabajo de extracción y venta de maderas. Esta comunidad ha destinado un área de protección, el parque Juan Mellilanca Naguan, a 750 metros, que cuenta con variados atractivos y una gran biodiversidad. Desde el parque se aprecia el paisaje del valle central, intervenido por la actividad humana, al mismo tiempo que se está rodeado de los bosques nativos característicos de **Mapu Lahual**.
- **Valle del Río Huellilhue**: El valle Huellilhue se encuentra al sur de Maipoquí y en él se encuentran tres comunidades mapuche **williche** Huellilhue, Nihue y Loy Cumilif. Se caracteriza por ser una zona aislada, sin acceso vehicular. Se puede llegar caminando desde Maipoquí o Caleta Cándor por el sendero troncal de **Mapu Lahual**, también por mar desde Bahía Mansa, siempre que el clima y el estado de la barra del río lo permitan (suele embancarse en verano). Otra opción es la entrada en vehículo desde Río Negro por el antiguo camino tropero.
- **Valle del Río Cholguaico**: Este valle acoge a las comunidades Caleta Cándor y Cholguaico. Al igual que Huellilhue, se trata de un sector sin acceso vehicular. Se puede acceder caminando por el sendero troncal desde Maipoquí o Manquemapu. También se accede por vía marítima desde Bahía Mansa o San Pedro, presentando mejores opciones para entrar que al río Huellilhue, con la posibilidad de desembarcar en la playa de Bahía Cándor como alternativa.
- **Valle del Río Manquemapu**: El río Llucuo o Manquemapu se encuentra en la mitad norte de la Bahía San Pedro. Junto al valle del río San Carlos y la playa Rangunica, conforma el territorio de la comunidad Manquemapu, una de las más grandes del territorio **Mapu Lahual**. Se caracteriza porque la actividad aleroera es todavía fuerte en la comunidad. Cuenta con camino apto para vehículos 4x4, desde Purranque o Funtiller, la ruta U-910. También se puede acceder desde Caleta Cándor por el sendero troncal.

Sendero Troncal

Este sendero es el eje vertebral del territorio **Mapu Lahual**, conectando a las comunidades mapuche **williche** de Maipoquí y Maipoquí Río Sur. Se caracteriza por ser una zona aislada, sin acceso vehicular. Se puede llegar caminando desde Maipoquí o Caleta Cándor por el sendero troncal de **Mapu Lahual**, también por mar desde Bahía Mansa, siempre que el clima y el estado de la barra del río lo permitan (suele embancarse en verano). Otra opción es la entrada en vehículo desde Río Negro por el antiguo camino tropero.



Cómo llegar?

Maipoquí y Bahía Mansa: Corrituyán la entrada norte del territorio. Allí es el punto de encuentro con los guías de caminata, o el abordaje de las embarcaciones para ir a las Caletas Huellilhue, Cándor o San Pedro. Se accede desde la ciudad de Osorno por la ruta U-40 o ruta al mar.

U-40: Hay locomoción colectiva regularmente, desde el terminal de buses rurales ubicado en la Feria Rahue de Osorno.

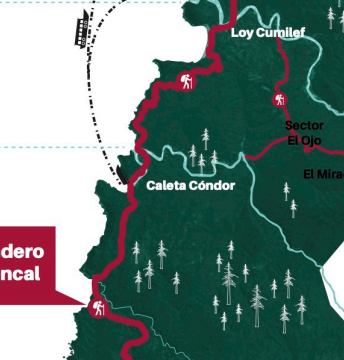
Caletas Cándor y Huellilhue: Se puede acceder por mar, desde Bahía Mansa o Bahía San Pedro, o caminando por el sendero troncal de **Mapu Lahual**, ya sea por el norte desde Maipoquí o por el sur desde Manquemapu.

Manquemapu y San Pedro: Se puede acceder por tierra, en vehículo 4x4, desde la localidad de Hueyusca, en la comuna de Purranque, o bien desde Tegualda en la comuna de

Senderos (Tiempos a pie)

Maipoquí ⇄ Tril-Tril → 1 hora
 Tril-Tril ⇄ Caleta Huellilhue → 8 horas
 Caleta Huellilhue ⇄ Rada Raru → 1/2 hora
 Rada Raru ⇄ Caleta Cándor → 8 horas
 Caleta Cándor ⇄ Estero Pailhue → 3 horas
 Estero Pailhue ⇄ Refugio Alcerzal → 3 horas
 Refugio Alcerzal ⇄ Manquemapu → 3 horas
 Manquemapu ⇄ Bahía San Pedro → 2 horas

Mirador ⇄ Río Huellilhue → 3 horas
 Mirador ⇄ Caleta Cándor → 3 horas

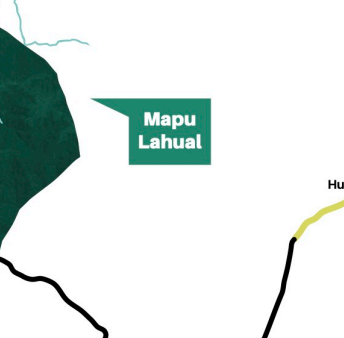
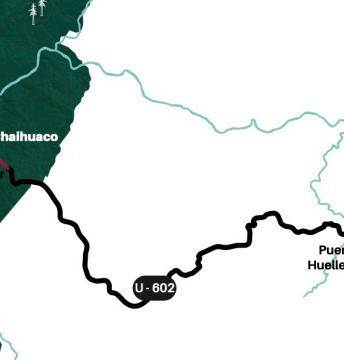


Mapu Lahual

El clima en **Mapu Lahual** se caracteriza por ser húmedo y frío la mayor parte del año. La temperatura promedio anual es de 10°C, con mínimas de hasta 25° en verano. Las precipitaciones, sobre los 3.000 mm anuales, aunque se concentran entre abril y noviembre, son comunes en verano. Por esto, es recomendable viajar equipados con ropa de abrigo e impermeable en toda época. Los zapatos deben ser también impermeables y adecuados para senderos con barro y sectores inundados.

Clima

El clima en **Mapu Lahual** se caracteriza por ser húmedo y frío la mayor parte del año. La temperatura promedio anual es de 10°C, con mínimas de hasta 25° en verano. Las precipitaciones, sobre los 3.000 mm anuales, aunque se concentran entre abril y noviembre, son comunes en verano. Por esto, es recomendable viajar equipados con ropa de abrigo e impermeable en toda época. Los zapatos deben ser también impermeables y adecuados para senderos con barro y sectores inundados.



Mapu Lahual

El clima en **Mapu Lahual** se caracteriza por ser húmedo y frío la mayor parte del año. La temperatura promedio anual es de 10°C, con mínimas de hasta 25° en verano. Las precipitaciones, sobre los 3.000 mm anuales, aunque se concentran entre abril y noviembre, son comunes en verano. Por esto, es recomendable viajar equipados con ropa de abrigo e impermeable en toda época. Los zapatos deben ser también impermeables y adecuados para senderos con barro y sectores inundados.

Mapu Lahual

El clima en **Mapu Lahual** se caracteriza por ser húmedo y frío la mayor parte del año. La temperatura promedio anual es de 10°C, con mínimas de hasta 25° en verano. Las precipitaciones, sobre los 3.000 mm anuales, aunque se concentran entre abril y noviembre, son comunes en verano. Por esto, es recomendable viajar equipados con ropa de abrigo e impermeable en toda época. Los zapatos deben ser también impermeables y adecuados para senderos con barro y sectores inundados.

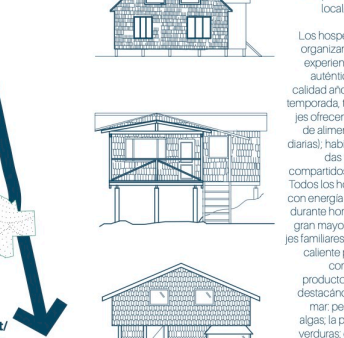


Alerce Lahual

El Alerce (*Fitzroya cupressoides*) es el segundo árbol más largo del mundo. Es una especie que puede vivir hasta 4.000 años y sólo se encuentra en los bosques templados de Sudamérica Austral, principalmente en la región de Los Lagos. Su madera es de un bello color café rojizo oscuro, y con el sol se torna plateada. Es resistente a hongos e insectos y por tanto duradera, también es muy flexible y liviana, lo cual la convirtió en el recurso forestal de mayor valor económico de nuestro bosque nativo, dando pie a un intenso período de explotación que terminó recién en 1976 con la prohibición de su tala. **Mapu Lahual** es un territorio inaprovechable para la regeneración del Alerce, ya que las comunidades mapuche **williche** han basado su economía en la recolección de madera muerta para la fabricación de tejuelas de trabajo manual, laborioso y de escaso retorno económico.

Alerce Lahual

El Alerce (*Fitzroya cupressoides*) es el segundo árbol más largo del mundo. Es una especie que puede vivir hasta 4.000 años y sólo se encuentra en los bosques templados de Sudamérica Austral, principalmente en la región de Los Lagos. Su madera es de un bello color café rojizo oscuro, y con el sol se torna plateada. Es resistente a hongos e insectos y por tanto duradera, también es muy flexible y liviana, lo cual la convirtió en el recurso forestal de mayor valor económico de nuestro bosque nativo, dando pie a un intenso período de explotación que terminó recién en 1976 con la prohibición de su tala. **Mapu Lahual** es un territorio inaprovechable para la regeneración del Alerce, ya que las comunidades mapuche **williche** han basado su economía en la recolección de madera muerta para la fabricación de tejuelas de trabajo manual, laborioso y de escaso retorno económico.



Servicios Turísticos

En la localidad de Manquemapu se encuentra el **Taller de Artesanía en madera de alerce** o **Lawal** (*Fitzroya cupressoides*), el árbol característico de los bosques de altura en el territorio. Este taller de artesanía funciona en un antiguo galpón perteneciente a la familia Ancapán, y puede ser visitado para conocer el proceso de trabajo de la madera y para comprar recuerdos del lugar. Se ubica muy cerca de la pasarela peatonal del río Manquemapu, en su lado norte.

También existe una **Red de Hospedajes Familiares** donde el visitante puede compartir con los habitantes locales, alojando en sus mismas casas. Los hospedajes familiares se organizan en asociación, con experiencia de hospitalidad auténtica y para mejorar la calidad año a año. Desde esta temporada, todos los hospedajes ofrecen servicio completo de alimentación (3 comidas diarias); habitaciones compartidas y privadas; y baños compartidos dentro de la casa. Todos los hospedajes cuentan con energía eléctrica, al menos durante horas de la noche, y la gran mayoría de los hospedajes familiares cuentan con agua caliente para el baño. En las comidas se privilegian productos y recetas locales, destacando productos del mar, pescados, mariscos y algas; la producción local de verduras, e incluso en época estival, se pueden programar asados de cordero al palo.

Caleta Cándor cuenta con el primer centro de Buceo Deportivo de **Mapu Lahual**. Instructores certificados pertenecientes a la misma comunidad, ofrecen experiencias submarinas a personas con y sin experiencia previa. Esta es una gran oportunidad para conocer los ecosistemas del Área Marina Protegida de Múltiples Usos **Lafken Mapu Lahual**, que se caracteriza por la limpieza de sus aguas, y por la existencia de naufragios en diversos puntos de la costa.

En **Mapu Lahual** existe una **Red de Campings** que cuenta con servicios básicos. Se trabaja organizadamente para ofrecer con el tiempo un mejor servicio y para mejorar sus instalaciones:

- Camping comunitario de Maipoquí ubicado en la playa de Maipoquí Río Sur es el primer camping comunitario indígena de la región, con más de 20 años de existencia.
- Camping de familia Aucupán, en el sector de Río Negro, está ubicado en un entorno natural de gran belleza.
- Camping de familia Cumilif, ubicado en la ribera sur del río Huellilhue, ofrece una experiencia de retiro en medio de la naturaleza.
- Camping Comunitario de Caleta Cándor, alrededor del Cuincho de la comunidad Caleta Cándor.
- Camping de Odette Vargas, en el lado sur de la playa de Caleta Cándor.

Servicios Turísticos

En la localidad de Manquemapu se encuentra el **Taller de Artesanía en madera de alerce** o **Lawal** (*Fitzroya cupressoides*), el árbol característico de los bosques de altura en el territorio. Este taller de artesanía funciona en un antiguo galpón perteneciente a la familia Ancapán, y puede ser visitado para conocer el proceso de trabajo de la madera y para comprar recuerdos del lugar. Se ubica muy cerca de la pasarela peatonal del río Manquemapu, en su lado norte.

También existe una **Red de Hospedajes Familiares** donde el visitante puede compartir con los habitantes locales, alojando en sus mismas casas. Los hospedajes familiares se organizan en asociación, con experiencia de hospitalidad auténtica y para mejorar la calidad año a año. Desde esta temporada, todos los hospedajes ofrecen servicio completo de alimentación (3 comidas diarias); habitaciones compartidas y privadas; y baños compartidos dentro de la casa. Todos los hospedajes cuentan con energía eléctrica, al menos durante horas de la noche, y la gran mayoría de los hospedajes familiares cuentan con agua caliente para el baño. En las comidas se privilegian productos y recetas locales, destacando productos del mar, pescados, mariscos y algas; la producción local de verduras, e incluso en época estival, se pueden programar asados de cordero al palo.

Caleta Cándor cuenta con el primer centro de Buceo Deportivo de **Mapu Lahual**. Instructores certificados pertenecientes a la misma comunidad, ofrecen experiencias submarinas a personas con y sin experiencia previa. Esta es una gran oportunidad para conocer los ecosistemas del Área Marina Protegida de Múltiples Usos **Lafken Mapu Lahual**, que se caracteriza por la limpieza de sus aguas, y por la existencia de naufragios en diversos puntos de la costa.

En **Mapu Lahual** existe una **Red de Campings** que cuenta con servicios básicos. Se trabaja organizadamente para ofrecer con el tiempo un mejor servicio y para mejorar sus instalaciones:

- Camping comunitario de Maipoquí ubicado en la playa de Maipoquí Río Sur es el primer camping comunitario indígena de la región, con más de 20 años de existencia.
- Camping de familia Aucupán, en el sector de Río Negro, está ubicado en un entorno natural de gran belleza.
- Camping de familia Cumilif, ubicado en la ribera sur del río Huellilhue, ofrece una experiencia de retiro en medio de la naturaleza.
- Camping Comunitario de Caleta Cándor, alrededor del Cuincho de la comunidad Caleta Cándor.
- Camping de Odette Vargas, en el lado sur de la playa de Caleta Cándor.

